

DÉCOUVERTE DES MÉGALITHES

- Sud Estuaire -



Notre territoire est occupé depuis le Néolithique, les mégalithes que vous allez découvrir au cours des pages suivantes en sont la preuve. Si certains ont disparu, on trouve aujourd'hui encore de nombreux dolmens et menhirs, entre champs et marais. Plusieurs font l'objet de légendes racontées de génération en génération. Vous ne trouverez dans ce document, que les mégalithes encore visibles, quelques-uns décrits par Mr Chevas et Mr Pitre de Lisle ont aujourd'hui disparus de par la main de l'homme. Les mesures sont celles données par Mr Pitre de Lisle, à vue d'œil, aujourd'hui certaines peuvent être remises en doute, cela peut s'expliquer par un sol marécageux et l'enfoncement de certaines pierres.

Certains mégalithes ont également disparu de façon naturelle, comme par exemple le dolmen du Douanier, à Saint-Brevin-les-Pins, détruit lors de l'éboulement de la falaise, arrachée par les flots. Il semble que la table soit encore visible sur la plage. D'autres mégalithes sont encore existants mais inaccessibles au grand public.

Classé ou inscrit ?

Il existe deux types de protection pour les mégalithes, le classement ou l'inscription. La distinction entre inscrit et classé peut se comprendre selon le rayonnement de l'intérêt patrimonial de l'édifice : ainsi le classement s'effectue à un niveau national et l'inscription s'opère à un niveau régional.



Pitre de Lisle du Dréneuc (1846-1924)

Pierre-René, dit Pitre, de Lisle du Dreneuc est un érudit nantais, archéologue et premier conservateur du Musée Dobrée à Nantes.

Il se passionne dès son plus jeune âge pour l'archéologie et les monuments mégalithiques. Il parcourt le département de la Loire-Inférieure et nous laisse un ouvrage retraçant ses découvertes intitulé "Dictionnaire archéologique de la Loire-Inférieure, époques celtique, gauloise et gallo-romaine." Son travail est précieux car il permet de garder trace de monuments aujourd'hui disparus, de par les aléas climatiques ou la main de l'homme.



On estime qu'en Europe de l'Ouest ou du Nord, sur les 50 000 ayant supposément été érigés, il n'en reste que 10 000. Quant à la Société des Historiens du Pays de Retz, elle estime qu'en 1825, on dénombrait dans la région 279 mégalithes, alors qu'en 2011, on n'en comptait plus que 82.

Il est important de protéger ce patrimoine méconnu et inestimable, témoin des débuts de notre civilisation.



Lexique mégalithique

Cupule :

Une cupule est un creux circulaire fait par l'homme (préhistorique surtout) à la surface d'une dalle ou d'un rocher. On parle alors de «pierres à cupules».

Cromlech :

De l'anglais, tiré du vieux gallois « crom » = « courbé » et « llech » = « pierre plate ». Un cromlech est un monument mégalithique composé de plusieurs menhirs disposés en cercle.

Dolmen :

Du breton « toal » = table et « men » = pierre. Dolmen signifie table de pierre. Au Néolithique, c'est un monument funéraire composé de pierres horizontales (table), d'un couloir d'accès entouré de pierres verticales.

Mégalithes :

Du grec « mega » = grand et « litho » = pierre. On utilise ce terme pour regrouper les monuments liés aux pierres dans leur ensemble (dolmen, tumulus, cromlech...)

Menhir :

Du breton « men » = pierre et « hir » = long. Menhir qui signifie pierre longue ou pierre dressée. Il s'agit d'une pierre plantée dans le sol.

Tumulus :


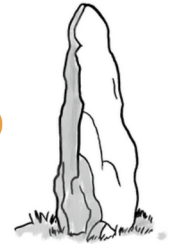
Du latin « tumere » qui signifie « être gonflé ». Un tumulus est une accumulation de pierres et de terre formant une butte artificielle qui recouvre une ou plusieurs sépultures.

Voyons si vous avez bien suivi...
Reliez le dessin au mot qui convient.

Cromlech



Tumulus



Dolmen



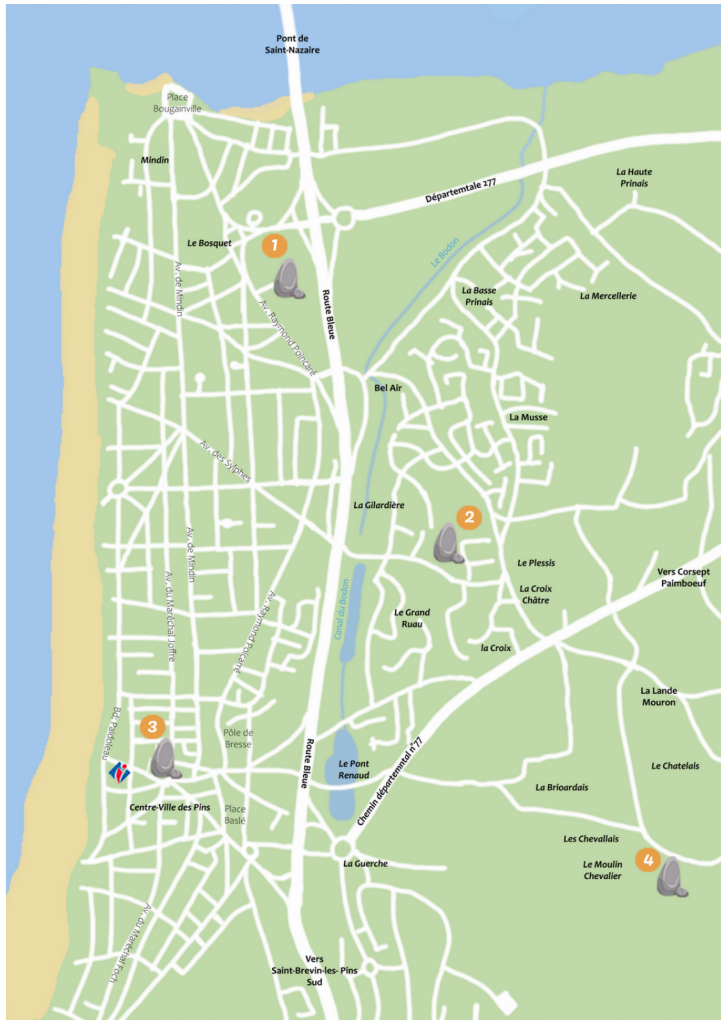
Menhir

1 : tumulus; 2: cromlech ; 3 : menhir; 4: dolmen

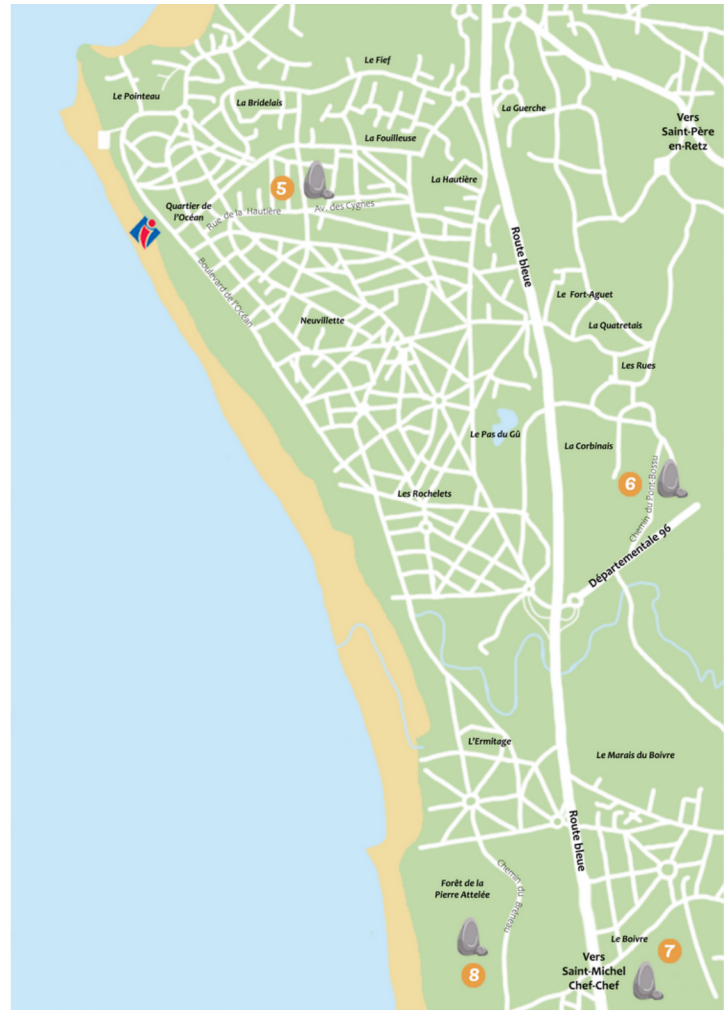
Et maintenant, vous voilà prêt à explorer notre territoire et à voyager dans le temps grâce à nos pierres. Qui sait, vous y croiserez peut-être les Fraser*!

*NB: référence à Outlander, une célèbre série où la famille voyage dans le temps grâce aux pierres

Saint-Brevin-les-Pins, nord



Saint-Brevin-les-Pins, sud





1 La Pierre de Gargantua

Chemin au bout de l'impasse des Roseaux
47.263898, -2.161480

Ce menhir d'1m35 de haut est enfoui dans le marais de l'ancien lit de la Loire. Voici sa légende : « Gargantua se promenant sur la rive de la Loire comprit la nécessité d'y construire un pont. Il se mit à l'ouvrage et déposa une grosse pierre dans la prairie de Bodon. Pendant qu'il allait en chercher d'autres, le bloc s'enfonça dans le marécage et à son retour, furieux de ne pas parvenir à la déterrer, il sema les autres pierres (ce sont les autres menhirs de St-Brevin). Après cet effort, le géant se soulagea dans l'estuaire provoquant un gigantesque raz-de-marée. »

Il est classé monument historique depuis le 06/06/1973.



⚠ La pierre n'est pas toujours accessible, comme l'indique la légende, elle est dans une zone marécageuse.



2 Le menhir du Plessis-Gamat

La Gilardière
47.255148, -2.153535

Cette pierre de grès quartzeux, mesurant 2m60 de hauteur et 1m45 de largeur, faisait débat autrefois auprès des anciens. Certains déconseillaient d'y passer à minuit au risque de déranger la ronde des korrigans.

Il est classé monument historique depuis le 09/01/1977.



3 Les fesses du diable

Place de l'Hôtel de Ville
47.247357, -2.168317

La légende nous dit que le diable s'est assis sur le bloc et l'aurait marqué de deux cavités ovales de 25cm et 40cm.

En réalité, il s'agit d'une pierre à bassin, une sorte de mortier, destinée à broyer à l'aide d'un pilon les graines et végétaux utiles aux populations primitives de nos contrées.

4 Dolmen de la Briordais ou Tumulus du Moulin Chevalier

Chemin de l'Affilé - 47.244517, -2.141345

Situé près du village de la Briordais, ce mégalithe est connu sous le nom de Tumulus du Moulin Chevalier ou des Chevallais. Il mesure environ 2m35 de longueur.

Il est inscrit aux monuments historiques depuis le 26/03/1981.

Le menhir de la Pierre de couche

Classé monument historique en 1977, on raconte qu'il était fréquenté par les femmes qui souhaitaient devenir mère ou espéraient une maternité sans problème, ce qui expliquerait son nom. **Difficile d'accès et proche de la Route Bleue, nous vous indiquons juste son existence.**



5 *Le Dolmen des Rossignols*

📍 Allée des Rossignols, 47.231190, -2.166309

C'est en mars 1904 au cours d'un labour que M. Lesueur découvre ce mégalithe aux dimensions impressionnantes (4m60 x 2m55 x 1m10). La table est creusée de 8 cavités reliées entre elles par une rigole, technique probablement mise en place pour faire éclater le bloc par dilatation de morceau de bois mouillé inséré en période de gel. Il est inscrit aux monuments historiques depuis le 21/12/1982.



6 *Le Pont Gaulois*

📍 La Briordais
47.219940, -2.145526

Cet assemblage de plusieurs monolithes de tailles moyennes, du même granit que les menhirs, enjambe le Gû, l'un des derniers affluents du Boivre pour servir de pont.



Retrouvez deux de nos greeters, Bernard et Michel, passionnés par les mégalithes brévinos et partez avec l'un d'entre eux les découvrir.

Inscriptions et informations en scannant le QR code.




7 *Le menhir du Boivre*

📍 Chemin de la Sicaudais, 47.196614, -2.144325

Cet imposant menhir de forme pyramidale de 3m80 de haut et de 3m de large, semble faire partie d'une disposition religieuse. En effet, il serait l'une des trois extrémités d'un triangle formé avec deux autres pierres identiques à Corsept et à Chaumes-en-Retz. Autrefois, on disait qu'à son contact, on était censé invoquer le diable. Inscrit monument historique depuis le 05/12/1980.

8 *Le menhir de la Pierre Attelée*

📍 Forêt de la Pierre Attelée,
47.197885, -2.153397



Superbe menhir de grès massif avec une base profondément enfouie dans le sol, il mesure 2m90 de haut, 1m40 de large et 1m d'épaisseur. Une légende rapporte que celui qui voulait la déterrer mourait dans l'année. Les paysans le décorait de guirlandes, de fleurs ou de végétaux. Ce rite païen était censé favoriser la fertilité des terres. Pour faire cesser ces rites païens, le clergé avait scellé à son sommet une croix chrétienne qui fut retirée au cours du XXème siècle. Il est classé monument historique depuis le 05/05/1978.

Concept



Légende

- 1 Menhir de la Pierre Blanche
- 2 Menhir de la Pierre Bonde
- 3 Dolmen de la Gautrie
- 4 Menhir de la Mégerie
- 5 Menhir des Cassis (ou Pierre levée)
- 6 Menhir des Landes



Scannez ce QR code pour découvrir le circuit/randonnée des menhirs.

On attache plus particulièrement aux mégalithes de Corsept la légende orale suivante, rapportée par M. Chevas, (qui précise que ce conte est raconté par les grands-mères et les nourrices aux enfants) : «Après la minuit de Noël, le premier chant du coq donne le signal aux mégalithes de Corsept qui tournent alors trois fois sur eux-mêmes, toute la nature devant s'animer pour célébrer la venue du Seigneur.» On ajoutait que plus la rotation était rapide, meilleure serait l'année à venir !

1 *Menhir de la Pierre Blanche*

📍 *La Chapronais, 47.269014, -2.074902*

Menhir d'1m60 de haut. La légende veut que des femmes venaient de très loin pour ses bienfaits. En effet, en se frottant le ventre contre la pierre pendant la nuit, une femme stérile devenait alors fertile.

Pitre de Lisle, dans son inventaire de 1880, indique qu'en face, se trouvaient les restes d'un dolmen avec une table de pierre de 2m50 de long. Il était déjà signalé en 1865 comme renversé. Il est aussi nommé menhir des Pierres Blanches, son nom a sans doute été changé depuis la perte des autres pierres.

2 *Menhir de la Pierre Bonde*

📍 *Le Marais Gedeau, 47.26067, -2.06696*

Le menhir de la Pierre Bonde, haut de 2m70, s'élève au-dessus des prairies humides du marais Gedeau.

Menhir de la Pierre Bonde



Une légende y est attachée : lorsque Gargantua construisait la Rochette (cromlech de Saint-Père-en-Retz), un soir, en revenant chargé d'une grosse pierre sur l'épaule, il trouva devant lui un ruisseau. Il voulut le sauter d'une enjambée mais pendant qu'il sautait, la pierre lui échappa. Elle se piqua debout dans le ruisseau, et en arrêta le cours. Petit à petit les eaux grossirent et formèrent le marais qu'on voit aujourd'hui, d'où son nom.

Chevas rapporte une autre version entendue lors d'une veillée, celle d'une prêtresse de l'Île Saint-Nicolas punie par ses sœurs, qui décida de laisser tomber là la pierre et qui en mourut.

3 *Dolmen de la Gautrie*

📍 *La Gautrie, 47.24584, -2.06934*

Il ne reste plus aujourd'hui qu'un vaste bloc de 5m x 3m - 10m x 1m15 soulevé par un seul pilier, qui devait être la table du dolmen.

Pourtant en 1858, M. Verger notait une table soutenue par quatre piliers à cet endroit. En 1865, la table était encore soutenue par deux piliers (cf les notes de M. Orioux). En 1883, Pitre de Lisle le décrit tel que nous pouvons le voir aujourd'hui.



Ce menhir est au bord d'une route assez fréquentée. Soyez vigilants si vous y allez.





4 Menhir de la Mégerie ou des Devonnieres

📍 La Mégerie, 47.24904, -2.08069

Menhir de 2m60 sur 1m20 et 1m10 d'épaisseur. A noter que Pitre de Lisle dans son dictionnaire archéologique de 1880 l'appelle Menhir des Devonnieres.

6 Menhir des Landes

📍 47.23815, -2.07985

Menhir de 2m80 de haut. Selon Pitre de Lisle, il s'agissait autrefois d'un dolmen, dont les pierres ont été bouleversées par la construction d'un fossé qui traversait le monument.

En 1880, il restait deux tables mesurant 2m10 sur 1m20 et 2m05 sur 1m ainsi que quatre supports qui avaient été abattus.

*Les bonnes pratiques
en randonnée :*



5 Menhir des Cassis ou de la Pierre Levée

📍 Les Cassis, 47.24866, -2.08693

Haut de 3m78, sa forme est très particulière. Très large à la base, il se rétrécit subitement vers le haut et son épaisseur est disproportionnée avec sa hauteur. Il apparaît qu'il fut élevé pour former un triangle avec celui du menhir du Boivre (Saint-Brevin-les-Pins) et celui de la Croterrie (Chauvé). On ne connaît pas la signification exacte de ces triangles mais beaucoup des mégalithes forment ainsi des triangles. On disait autrefois que si on creusait dans l'un de ses triangles, on trouverait un trésor.

La légende du menhir de la Pierre Levée raconte qu'autrefois, on célébrait de drôles de messes au pied de celui-ci : ceux qui, pour des raisons plus ou moins avouables, voulaient prendre contact avec Satan, devaient s'y rendre par une nuit sans lune. Il suffisait alors de faire le tour du menhir 7 fois dans un sens puis 5 fois dans l'autre pour que le diable apparaisse.



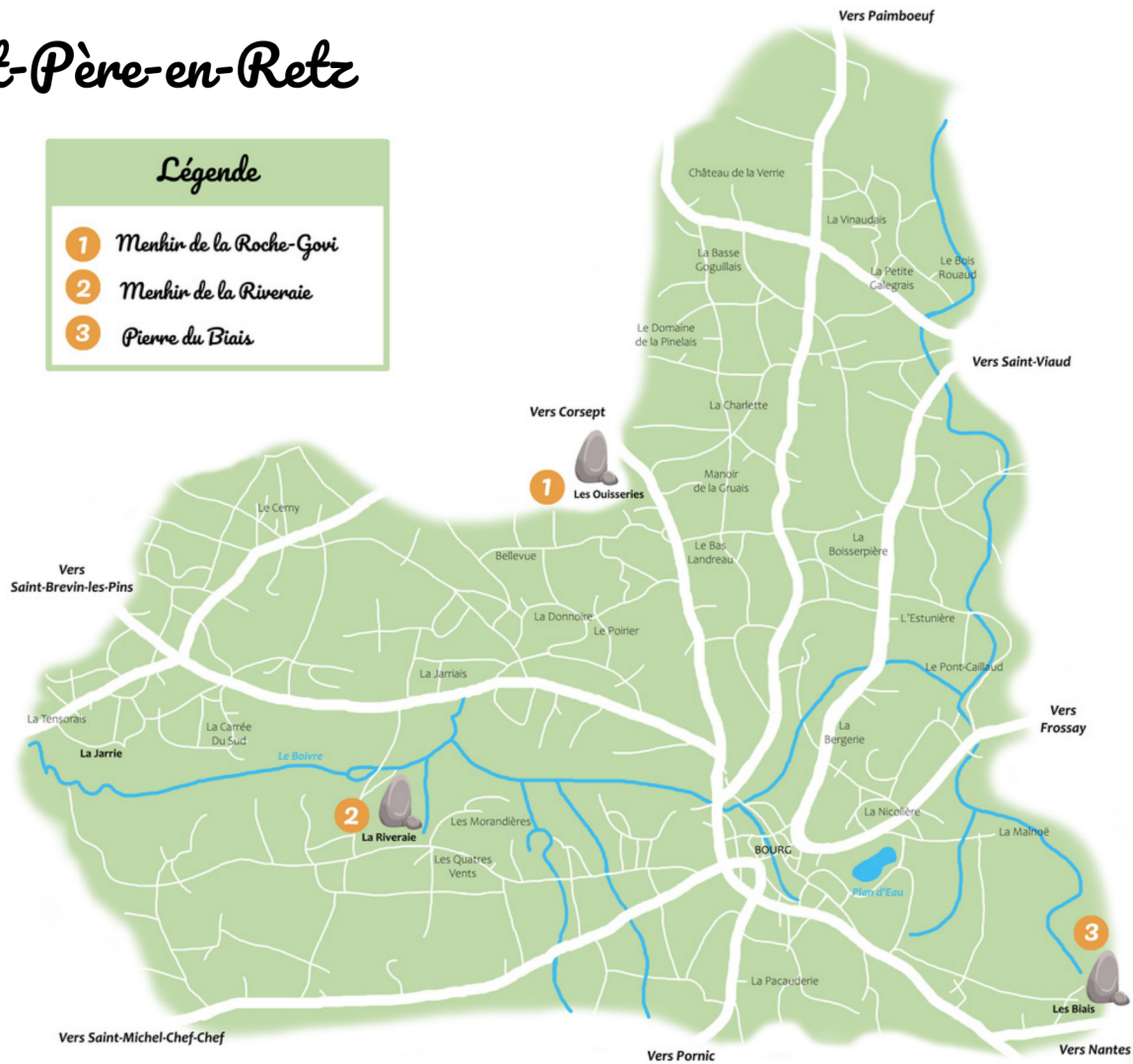
Le circuit des menhirs est une randonnée balisée de 12km sur le territoire de Corsept. À vélo ou à pied, elle vous entraînera à la découverte de la majeure partie des mégalithes de la commune.

Retrouvez le parcours dans nos offices de tourisme en version papier ou sur www.saint-brevin.com en téléchargement.

Saint-Père-en-Retz

Légende

- 1 Menhir de la Roche-Govi
- 2 Menhir de la Riveraine
- 3 Pierre du Biais





1 Menhir de la Roche Govi

Les Ouiseries, 47.238736, -2.066510

Menhir en granit de 4m20 de haut. Certains chercheurs actuels pensent qu'il faisait sans doute partie d'un alignement de trois menhirs avec celui du Fief à Saint-Brevin et celui des Landes à Corsept qui aurait été déplacé de son lieu d'origine.



2 Menhir de la Riveraie

La Riveraie, 47.208281, -2.102558

Bloc de grès de 3m de hauteur, 2m50 de largeur à la base et d'une épaisseur d'environ 0m80. Le profil de ce bloc de grès est constitué de mouvements particuliers et on peut voir sur l'une de ses faces un creux circulaire de 12cm. Le menhir a été inscrit en 1984 au titre des monuments historiques.



Faux menhir de la Riveraie

Attention on peut voir à proximité une autre pierre qui a été érigée à priori de façon contemporaine. Néanmoins, dans l'inventaire de Pitre de Lisle, on évoque un second menhir encore visible et un troisième abattu et brisé. Ils devaient à eux trois former un alignement



3 Pierre du Biais

Les Biais, 47.19364, -2.00972

Pierre de 1m80 de haut, découverte en 1997. Il semble que cette pierre ne soit pas réellement un mégalithe. Il s'agirait d'une pierre redressée, mise ici pour la faire passer pour un mégalithe.

Néanmoins, le village des Biais est riche d'un passé glorieux puisqu'autrefois, une commanderie templière s'y était établie. On en trouve trace dès 1207 dans les archives. Le village avait également le droit de tenir sa propre foire, une fois par an, droit très convoité à l'époque. On trouve encore trace d'une croix de la commanderie, dans le village. La chapelle, elle, a été détruite. Elle existait encore en 1809. Elle a longtemps abrité une relique de la Vraie Croix, aujourd'hui abritée dans l'église de Saint-Père-en-Retz.



Paimboeuf, Saint-Viaud, Frossay





1 Menhir de la Pierre Pointue

 Paimboeuf


Pierre mesurant environ 1m60 de large et 1m de haut, qui se trouvait autrefois au milieu des champs.

Attention, ce menhir se trouve aujourd'hui dans une propriété privée, il est totalement interdit de pénétrer dans la propriété. Merci de respecter la vie privée des propriétaires et de ne pas les déranger.




Bien avant l'érection de la croix, les gens venaient s'allonger sur le rocher, pensant que Saint-Vital les soignerait. On dit que les cupules sont des traces laissées par Saint-Vital lorsqu'il priait sur le rocher. Ainsi, on trouverait la trace de ses pas, de son bréviaire ou encore de son bâton.

3 Menhir des Pins ou de Sainte-Marie

 Frossay, 47.2438012,-1.92353,17

Le menhir des Pins, haut de 2m60, montre une occupation néolithique (entre -4000 et -2000 av. J.C). Au cours de travaux ou de fouilles, de nombreuses traces furent retrouvées, signe d'une longue occupation du territoire par l'homme. Ainsi, des silex taillés et des perles de colliers faites avec de l'ambre sont trouvés en plusieurs endroits de la commune, sans doute de la même époque que le menhir. On pense également que la coupe d'un large fossé comblé au carrefour du chemin des Ferrières est probablement la trace d'une enceinte de camp néolithique. Enfin, un biface acheuléen supérieur trouvé à l'Almousse est le plus ancien témoin, un objet d'il y a plus de 100 000 ans.

2 Pierre à Cupules de Cantin ou croix de Saint-Vital

 Saint-Viaud, lieu dit Cantin
47.264245, -2.010120

Cette pierre est recouverte de cupules (voir page 3) datant du Néolithique.

Nous avons ici un bel exemple de la christianisation de certains lieux de cultes païens. L'Église a longtemps lutté contre le culte des pierres, ordonnant leur destruction ou se les réappropriant. Peut-être est-ce le cas ici ? Le rocher est aujourd'hui surmonté d'une croix de granit dédiée à Saint-Vital, érigée en 1845.




Ces pierres, qui continuent aujourd'hui encore de nous fasciner, n'ont pas livré tous leurs secrets...

Nul ne sait à quoi servait précisément les menhirs, du "poteau indicateur" à l'élévation d'une pierre pour s'approprier un territoire lors de la sédentarisation des chasseurs-cueilleurs, plusieurs hypothèses coexistent.

Par exemple, les dolmens ont un positionnement qui se prête à la réception des défunts et surtout à ce qu'ils deviennent après (un peu comme dans les pyramides). Les mégalithes pourraient donc avoir une fonction liée à des cultes sacrés au néolithique.



Leur implantation pourrait également avoir été faite pour rendre l'énergie tellurique d'un lieu positive, un peu à la façon d'une aiguille d'acupuncture. (le tellurisme, c'est l'influence ou le magnétisme exercé par la Terre sur les organismes vivants.) Ce courant tellurique positif, aurait été connu ou ressenti par les hommes des millénaires passés, et ils auraient positionné des lieux de cultes, temples, dolmens ou menhirs dessus. Cela sous-entend donc que le lieu où ils sont implantés est fondamental et que les déplacer annihile leur effet.



Parmi les autres hypothèses, les mégalithes pourraient donner des précisions agricoles, le soleil venant éclairer les pierres selon les saisons agricoles.

D'autres estiment que les alignements servaient à étudier le ciel, certaines études démontrent pour certains lieux une correspondance entre les alignements de menhirs et la position du soleil aux solstices et aux équinoxes.

En bref, ces mystérieuses pierres ont encore bien des choses à nous raconter, pour nous permettre de mieux connaître nos ancêtres, leurs façons de vivre et leurs coutumes ! À nous de les protéger !



Carte des mégalithes du Pays de Retz réalisée par la Société des Historiens du Pays de Retz



Office de tourisme de Saint-Brevin
10 rue de l'Église, 44250 Saint-Brevin
02 40 27 24 32
www.saint-brevin.com